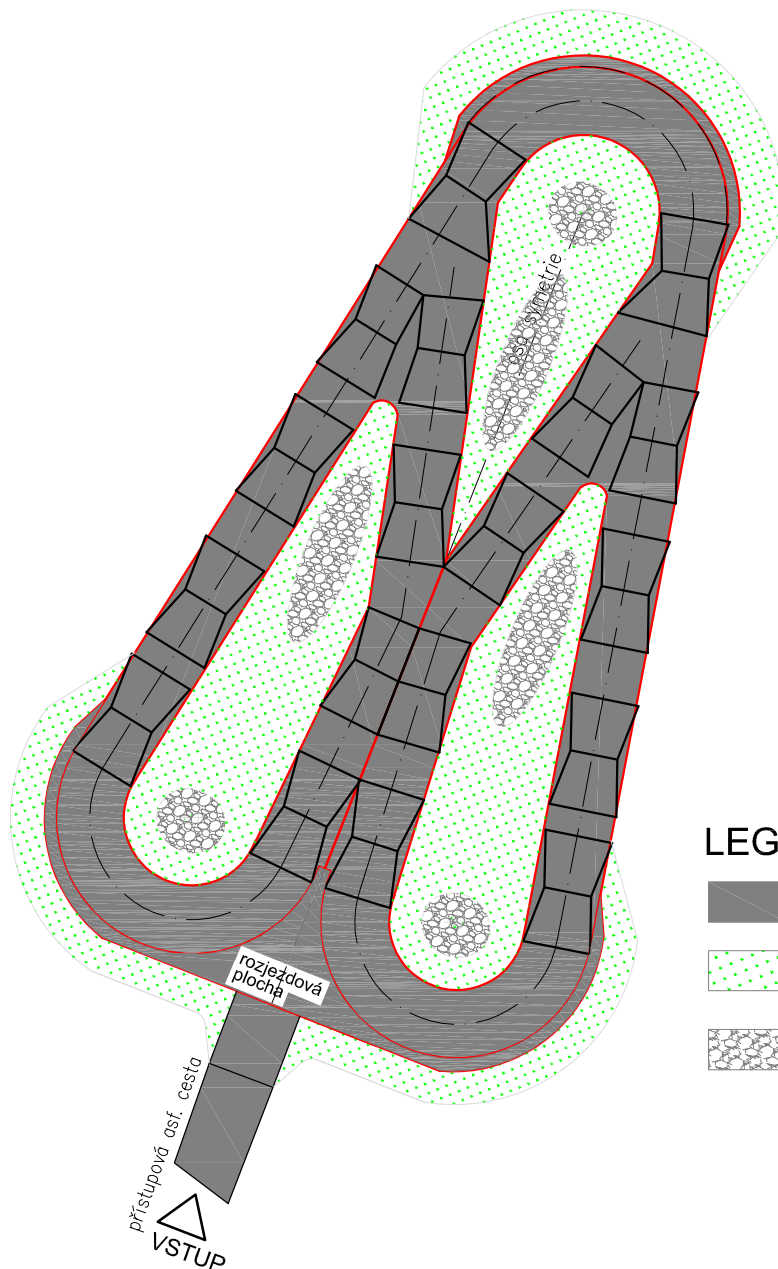


I. ETAPA PUMPTRACK - malý okruh

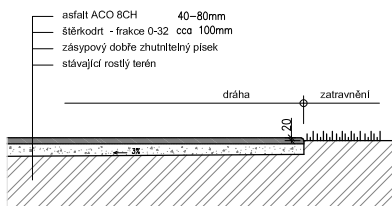
relativní rovina pumptracku 246,90 m.n.m = ±0,000



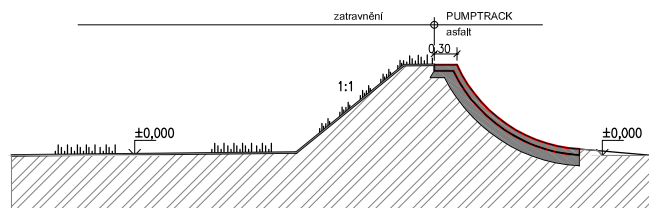
LEGENDA

- asfaltová plocha
- zatravněná plocha
- kačírek - vsakovací pole

skladba a napojení dráhy na okolní terén



řez klopenou zatáčkou



Název:
PUMPTRACK TURNOV
kat. úz. TURNOV parc.č. 1818/53
Stavebník:
MĚSTO TURNOV

projektant:
ing. Josef Dytrych
vypracoval:
ing. Michal Severa

datum:
02/2020
měřítko:
1:200

výkres:
**SCHEMA
POVRCHŮ DRÁHY**
I. ETAPA - malý okruh

č.výkr.

5